

## ИЗВЕЩЕНИЕ О ВОЗМОЖНОСТИ ПРЕДОСТАВЛЕНИЯ В АРЕНДУ ЗЕМЕЛЬНОГО УЧАСТКА

«Администрация городского округа город Елец информирует о возможности предоставления в аренду (предварительное согласование) земельного участка для строительства индивидуального жилого дома с видом разрешенного использования «индивидуальное жилищное строительство», расположенного: РФ, Липецкая обл., г. Елец, ул. Чернавская (з/у в районе дома № 35 по ул. Чернавская), площадью 993 кв.м.

Граждане, заинтересованные в предоставлении земельного участка для строительства индивидуального жилого дома, вправе в течение тридцати дней соответственно со дня опубликования и размещения извещения подавать заявления о намерении участвовать в аукционе на право заключения договора аренды данного земельного участка.

Заявления о намерении участвовать в аукционе на право заключения договора аренды земельного участка принимаются в здании администрации городского округа город Елец в рабочие дни: понедельник - четверг с 08:00 до 17:00 часов, пятница с 08:00 до 16:00 часов, перерыв с 12:00 до 12:48 часов, по адресу: Липецкая область, г. Елец, ул. Октябрьская, д.127, в письменном виде на бумажном носителе лично, либо посредством почтового отправления. E-mail: [el-obr@admlr.lipetsk.ru](mailto:el-obr@admlr.lipetsk.ru)

Последний день приема заявлений – 05.04.2025 года.

Ознакомиться со схемой расположения земельного участка на кадастровом плане территории можно в рабочие дни: понедельник - четверг с 08:00 до 17:00 часов, пятница с 08:00 до 16:00 часов, перерыв с 12:00 до 12:48 часов, по адресу: Липецкая область, г. Елец, ул. Мира, д.115, каб.30.»

## Утверждена

(наименование документа об утверждении, включая наименования органов государственной власти или

органов местного самоуправления, принявших решение об утверждении схемы или

подписавших соглашение о перераспределении земельных участков)











от \_\_\_\_\_ № \_\_\_\_\_

### Схема расположения земельного участка или земельных участков на кадастровом плане территории

<b>Площадь земельного участка</b> _____ <b>993 м<sup>2</sup></b>		
<small>(указывается проектная площадь образуемого земельного участка, вычисленная с использованием федеральной государственной географической информационной системы, обеспечивающей функционирование национальной системы пространственных данных, которой является федеральная государственная географическая информационная система "Единая цифровая платформа "Национальная система пространственных данных" (далее - информационная система), или иных технологических и программных средств с округлением до 1 квадратного метра. Указанное значение площади земельного участка может быть уточнено при проведении кадастровых работ не более чем на десять процентов)</small>		
<b>Обозначение характерных точек границ</b>	<b>Координаты, м</b>	
	<small>(указываются в случае подготовки схемы расположения земельного участка с использованием информационной системы или иных технологических и программных средств. Значения координат, полученные с использованием указанных технологических и программных средств, указываются с округлением до 0,01 метра)</small>	
	<b>X</b>	<b>Y</b>
<b>1</b>	<b>2</b>	<b>3</b>
н1	422 444,50	1 248 229,47
н2	422 456,59	1 248 262,86
н3	422 431,32	1 248 273,55
н4	422 418,73	1 248 238,81
н1	422 444,50	1 248 229,47
Адрес объекта: 399778, Российская Федерация, Липецкая область, Елец г, Чернавская ул		



**Условные обозначения:**

- 
 - Образуемая точка, сведения о которой позволяют однозначно определить ее местоположение
- 
 - Существующая точка, имеющиеся в ГКН сведения о которой позволяют однозначно определить ее местоположение
- 
 - Существующая часть границы, имеющиеся в ГКН сведения о которой достаточны для определения ее местоположения
- 
 - Вновь образованная часть границы, сведения о которой достаточны для определения ее местоположения
- 
 - Территориальная зона
- 
 - образуемый участок
- 
 - Кадастровый номер участка
- 
 - Кадастровый номер квартала
- 
 - Граница квартала
- 
 - ОКС